



Parco



Ticino



Sviluppo sostenibile, tutela della biodiversità e dell'ambiente, qualità della vita

PIANO DI GESTIONE DEL SIC IT2010008 "LAGO DI COMABBIO"








HABITAT DI INTERESSE COMUNITARIO

SCALA 1:10.000

0 100 200 300 Meters

TAVOLA N. 4

LEGENDA

-  3150 - Laghi eutrofici naturali con vegetazione del Magnopotamion o Hydrocharition
-  7210 - Paludi calcaree con *Cladium mariscus* e specie del *Caricion davallianae*
-  91E0 - Foreste alluvionali di *Alnus glutinosa* e *Fraxinus excelsior* (*Alno-Padion*, *Alnion incanae*, *Salicion albae*)
-  91F0 - Foreste miste riparie di grandi fiumi a *Quercus robur*, *Ulmus laevis* e *Ulmus minor*, *Fraxinus excelsior* o *Fraxinus angustifolia* (*Ulmion minoris*)
-  confine del SIC

